
















-  Natura зони по Директива за местообитанията
-  Natura зони по Директива за птиците
-  Имоти определени за изграждане на ветрогенератори
-  Граница на землище

Природни местообитания предмет на опазване

-  3150, Естествени еутрофни езера с растителност от типа Magnopotamion или Hydrocharition
-  5210, Храсталаци с Juniperus spp.
-  6210*, Полуестествени сухи тревни и храстови съобщества върху варовик
-  6220*, Псевдостепи с житни и едногодишни растения от клас Thero-Brachypodietea
-  62A0, Източно субсредиземноморски сухи тревни съобщества
-  6510, Низинни сенокосни ливади
-  91AA, Източни гори от космат дъб
-  91E0*, Алувиални гори
-  91F0, Крайречни смесени гори
-  91M0, Балкано Панонски церово-горунови гори
-  92A0, Крайречни галерии Salix alba и Populus Alba